Sur les ruines d'un mystérieux alpage en Haute-Gruyère

De la *Nontanette*
aux *Nontanettes*
en passant par les *Fontanetes*
et les *Ontanettes*
(1744 – 2021)

Sur leur replat herbeux, derrière le Nez de St-Jacques, les ruines des *Ontanettes* prennent le soleil de la fonte des neiges

19 mai 2007



CH AEF E77 025

En Nontanette

sur les *Plans géométriques* de 1744

AEF E 77 Grandvillard (fol. 43-44), 1744.

Le folio 44 montre une montagne de 88 poses, d'une contenance de 6 pasquiers, avec un chalet, propriété de Theodule ffeu Jean-Pierre Pittet.

Au 18e siècle, à Fribourg, les points cardinaux sont désignés par *Occident* (Ouest) / *Orient* (Est) / *Bise* (Nord) / *Vent* (Sud). Le Nord est ici à gauche, l'Occident marquant le bas du folio, comme on le voit à la page suivante. Ainsi, les alpages du *Lieiry* , de *Sador*, des *Fontaines* ou de *Brys*, au Nord des *Nontanettes* sur nos cartes actuelles, sont placés sur leur gauche.

Es Nontanettes (Folio 44) dans la table des matières de 1744



CH AEF E77 026

En Chavas (Tsavas)

AEF E 77 Grandvillard (fol. 43-44), 1744.x

Remarquables, en particulier, les *Chaux de Chenaux* et de *Fédjire* (*Feiguière*) actuelles découpées en lanières répartissant les zones de foins par famille, comme aux célèbres *Chaux d'Estavannens* fauchées en crampons jusqu'en 1964…



ETAT DE FRIBOURG STAAT FREIBURG Archives de l'Etat AEF Staatsarchiv StAF

Fontanetes
dans l'Atlas Dufour depuis 1844

Toponyme très répandu de la famille *Fontaine* (*Fontannetaz*, *Fontannoux*, *Fontany-s*…) :
de l'adjectif latin substantivé FONTANA, lui-même de FONS-FONTIS indiquant un endroit riche en eau, où l'eau sort de terre par plusieurs veines…

Il semble pourtant que le 'F' ici soit fantaisiste (une erreur de graphie, courante) puisque les plans de 1744, de 1876 et ultérieurs mentionnent toujours *Ontanettes*, jusqu'aux *Nontanettes* de la carte nationale actuelle, à leur tour tout aussi fantaisistes !



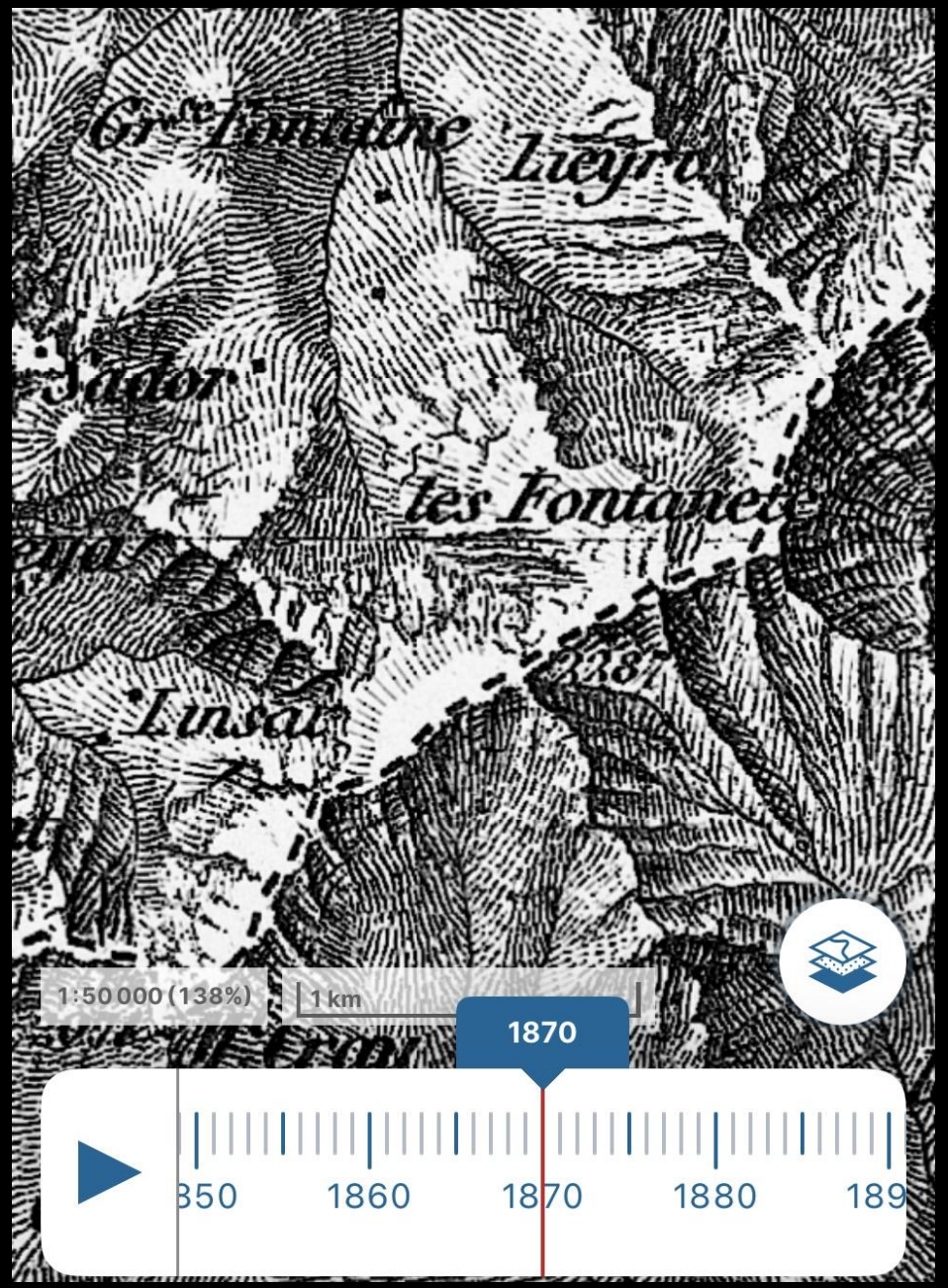

Série de clichés d'écran tirés de : OFT swisstopo, Historique – Voyage dans le temps - cartes

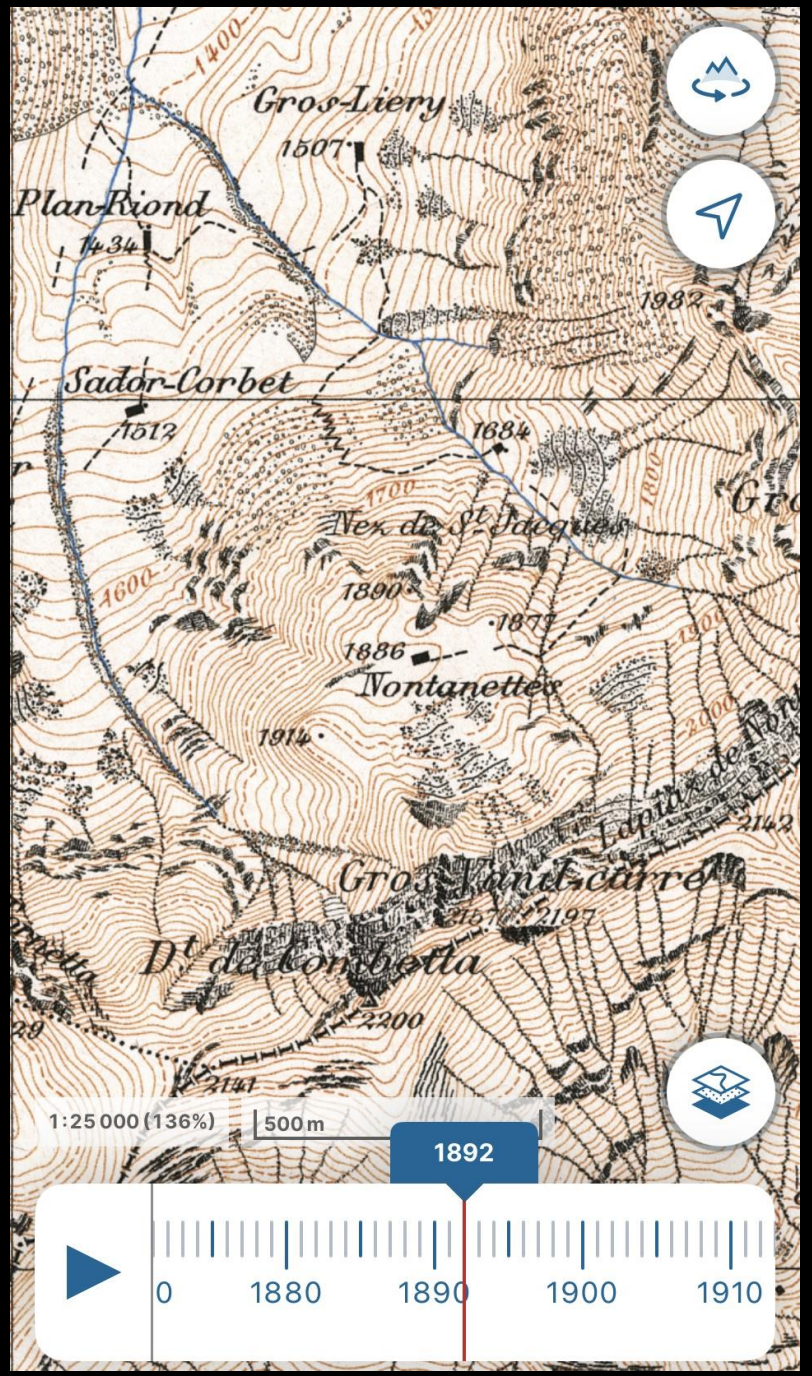

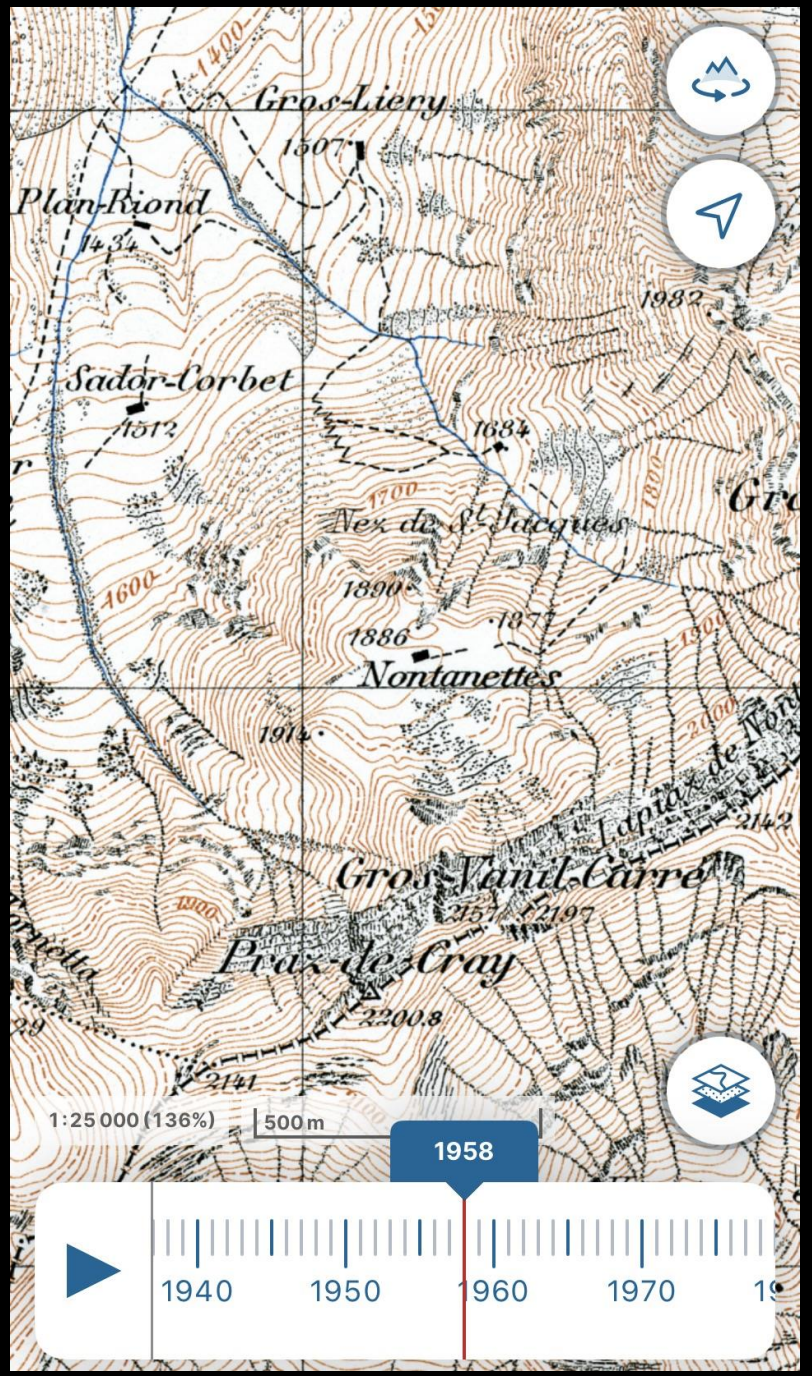

Nontanettes

dans l'Atlas Siegfried depuis 1892

Avec deux chalets :
1684 m et 1886
au-dessous et
au-dessus du
Nez de St. Jacques

Série de clichés d'écran tirés de : OFT swisstopo, Historique – Voyage dans le temps - cartes

Nontanettes
sur la Carte topographique communale de Grandvillard (1876)

AEF CC 220.1 Grandvillard, 1876

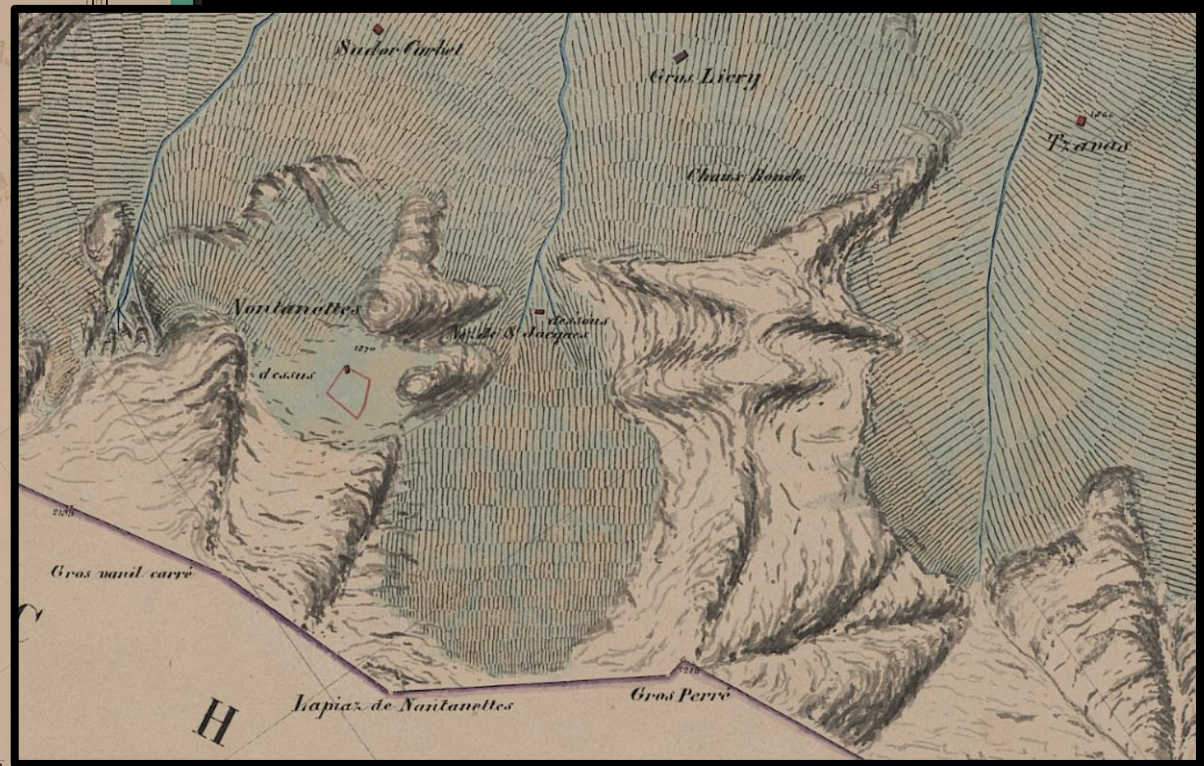

Avec deux chalets – *dessous* et *dessus* -, ainsi qu'un enclos (en rouge) aux *Nontanettes dessus* à 1890 m (comme à *Petsernetze*)

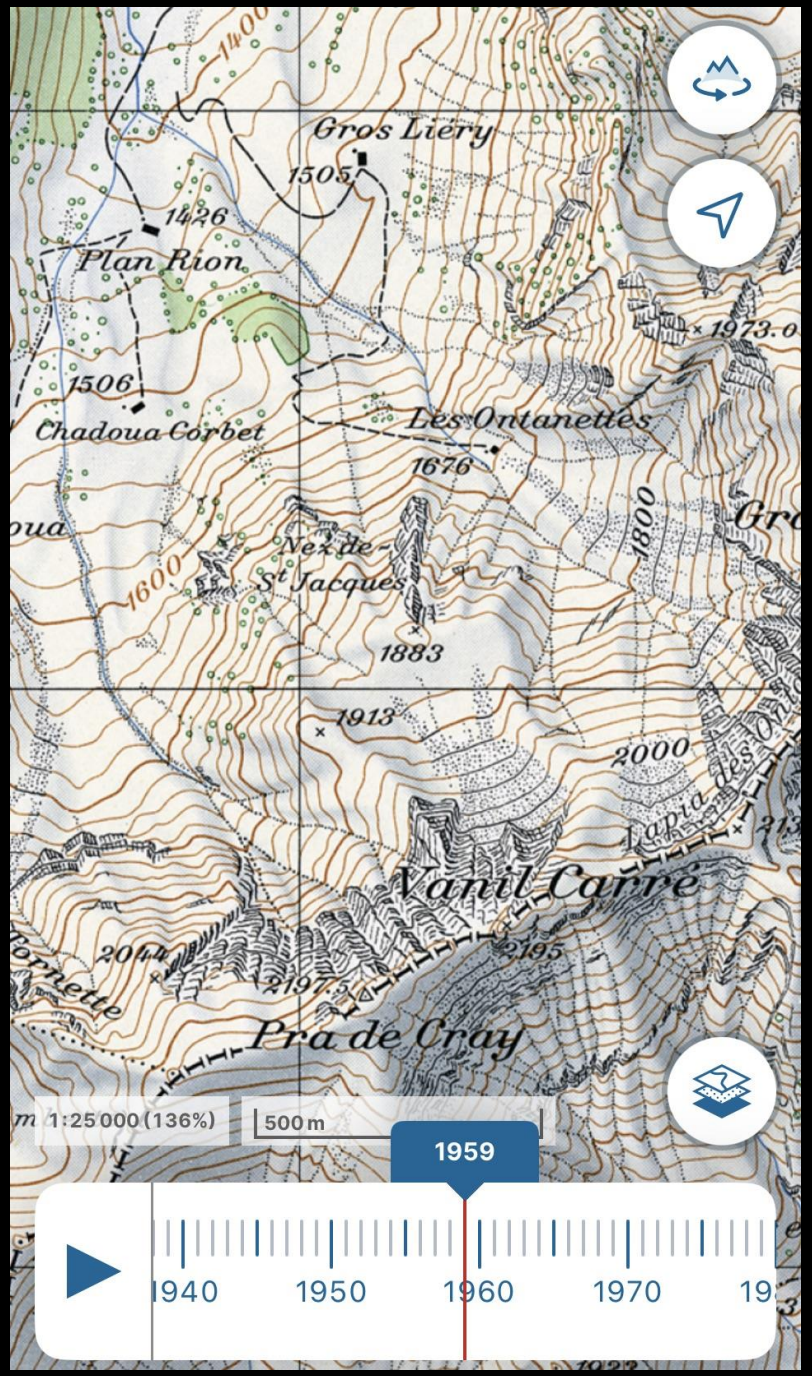



Les Ontanettes

sur la carte nationale depuis 1959. Plus qu'un seul chalet

En 1959 : chalet des *Ontanettes* (*Dessous*). Aucune mention sur le replat à 1880 m. Le sentier depuis Les *Ontanettes* (*Dessous*) n'est plus mentionné.

En 1971 : chalet des *Ontanettes* (*Dessous*) et mention de ruines à 1880 m, avec sentier d'accès

Série de clichés d'écran tirés de : OFT swisstopo, Historique – Voyage dans le temps - cartes

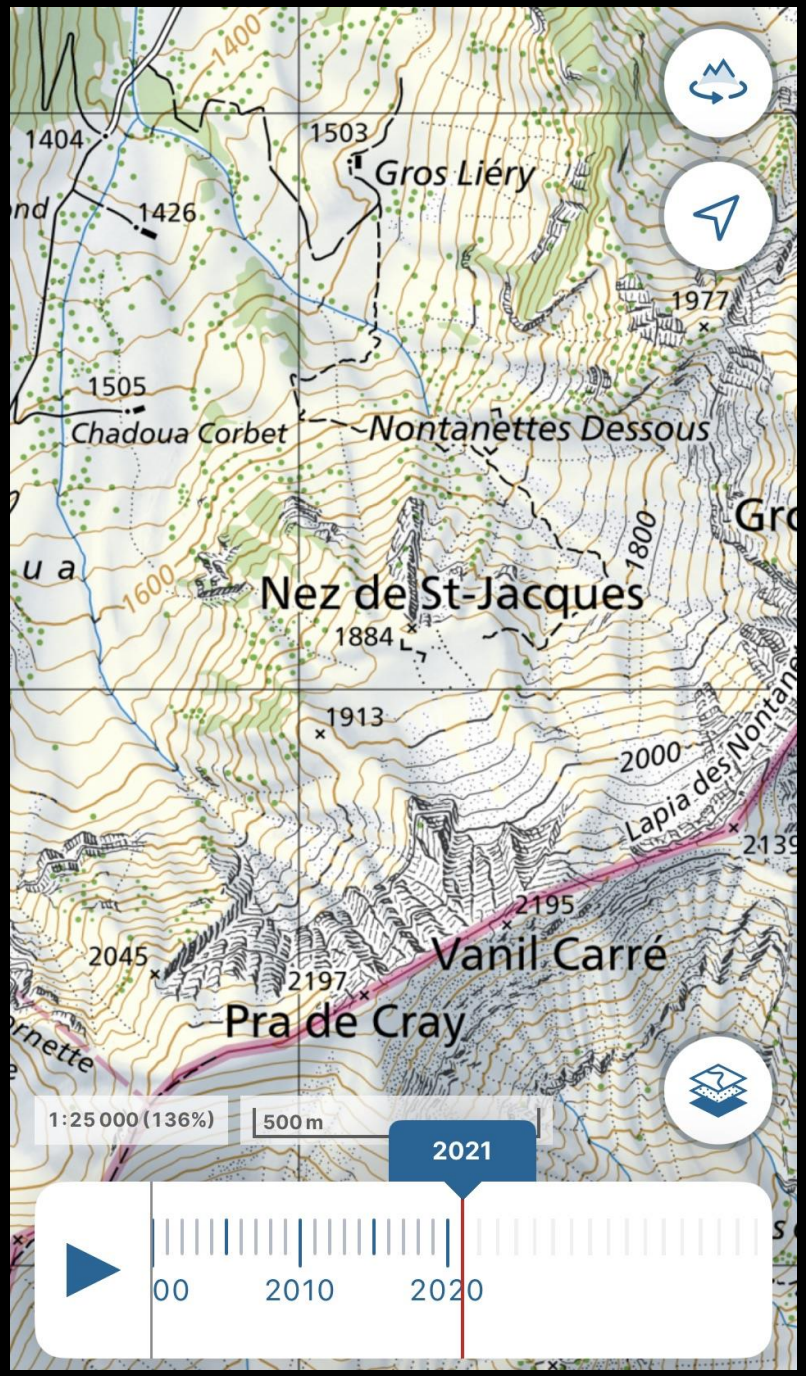

Nontanettes Dessous en 2021

Mention de ruines aux *Nontanettes Dessous* ainsi qu'à 1880 m à l'ancien emplacement des *Ontanettes Dessus*, avec sentier d'accès.

Les *Ontanettes* sont difficiles d'accès, par un sentier escarpé. Les vaches – comme les moutons ou… les lamas ! – n'y accédaient qu'en dernière instance, au mois d'août, ce qui explique l'origine de son toponyme comme on le verra, à l'instar de l'alpage d'*Oussana* (*Oussannaz* en 1900) donnant accès au vallon des Morteys, sur l'autre versant du Vanil Noir.

RÉGIONS

Les lamas s'installent dans les Préalpes

Grandvillard ? Sur l'alpage des Ontanettes, au pied du Vanil Carré, les traditionnels moutons ont cédé la place à des lamas. Une première dans la région et un exemple insolite de diversification de l'économie alpestre.

LA LIBERTÉ 17 septembre 2010

Les lamas ont investi les Préalpes fribourgeoises



L'alpage des Ontanettes prend un air de cordillère des Andes avec les lamas qui y paissent. CHRISTOPHE SUGNAUX

GRUYÈRE • Sur l'alpage des Ontanettes, au pied du Vanil Carré, les moutons ont laissé pour la première fois cette année la place à des lamas. Cet exemple insolite de diversification de l'économie alpestre a suscité bien des surprises parmi les randonneurs. Et provoqué aussi quelques émois en début de saison. Pourtant, pas de quoi s'affoler. Les lamas ne sont pas des animaux agressifs. Ce sont tout au plus des cracheurs inoffensifs, qui pourraient bien apporter un jour une touche exotique aux traditionnelles désalpes. > 9

De la vache au lama en passant par le mouton

Une centaine de moutons avaient déjà remplacé les vaches qui n'accédaient plus depuis longtemps à ce pâturage escarpé. Ils laissent la place en 2010 à leur tour à des lamas plus résilients au loup et au lynx.

Les lamas s'installent dans les Préalpes

RÉGIONS VENDREDI 9

GRANDVILLARD • *Sur l'alpage des Ontanettes, au pied du Vanil Carré, les traditionnels moutons ont cédé la place à des lamas. Une première dans la région et un exemple insolite de diversification de l'économie alpestre.*

TEXTES ET PHOTOS **CHRISTOPHE SUGNAUX**

La Gruyère, ses montagnes, ses traditions pastorales et ses désalpes alternant troupeaux de vaches, de moutons et de... lamas! L'image a beau paraître saugrenue. Elle sera peut-être un jour réalité. Car pour la première fois cette année, ce ne sont plus des moutons qui estivent sur l'alpage des Ontanettes, au pied du Vanil Carré. Mais bien des lamas. Un troupeau d'une quinzaine de lamas qui, renseignements pris auprès de la Société d'économie alpestre et du Service de l'agriculture, constitue visiblement un cas unique dans les Préalpes fribourgeoises.

«Pendant des années, cet alpage a accueilli un troupeau de 80 à 100 moutons. Mais la personne qui l'exploitait a décidé d'arrêter et on a eu bien de la peine à trouver un nouveau locataire. La seule proposition est venue d'un propriétaire de lamas singinois. C'est une bonne alternative et j'espère qu'elle va durer encore quelques années», s'exclame Jean-François Moura, conseiller communal responsable des chalets et des alpages à Grandvillard.

Pression du lynx et du loup?

Copropriété de la commune de Grandvillard et d'un privé, l'alpage des Ontanettes est assez difficile d'accès. Cela explique pourquoi les propriétaires de bovins ne s'y intéressent plus depuis longtemps. Quant à la nouvelle difficulté d'y faire estiver des moutons, Jean-François Moura n'y va pas par quatre chemins: «C'est lié à la pression exercée par le lynx et le loup. Engager un berger pour garder un troupeau d'une centaine de moutons, ce n'est économiquement pas rentable.»

Questionné sur d'éventuelles attaques survenues ces dernières années aux Ontanettes, le conseiller communal répond: «Plusieurs moutons ont disparu chaque saison. Certains ont été victimes de chutes de pierres, mais les autres ont été à mon avis traqués par le lynx ou le loup, qui ont quand même été aperçus dans la région.» Quoi qu'il en soit, l'arrivée des lamas au pied du Vanil Carré a suscité bien des surprises parmi les randonneurs. Et même quelques émois en début de saison. «Des gens en ont eu peur et s'en sont plaints auprès des milieux touristiques, qui nous ont demandé s'il n'y avait pas moyen de clôturer un sentier à l'écart des lamas», relate Jean-François Moura. «On ne l'a pas fait. D'entente avec le propriétaire, on a préféré poser des panneaux informatifs sur les lamas et sur le comportement à adopter face à eux.»

Des cracheurs inoffensifs

Que les choses soient claires: un lama n'est pas un animal agressif. Loin de là. «C'est moins dangereux qu'une vache. Si vous en avez quand même peur, il suffit de l'éviter. Mais il n'y a pas besoin de faire un grand détour, car il ne va jamais vous courir après», assure Joe Schafer, leur propriétaire de Saint-Antoine. Et le fameux crachat, est-ce un mythe ou une réalité? «C'est vrai, les lamas crachent, mais ils le font plutôt entre eux. Et cela ne fait pas mal.»

Originaires d'Amérique du Sud, les lamas sont habitués aux hautes altitudes de la cordillère des Andes. «Ils aiment donc mieux le froid que le chaud et ils se sont bien habitués au climat des Préalpes», constate Joe Schafer. Qui estime que ses protégés resteront encore un petit mois en Gruyère avant rejoindre leur enclos singinois.

A la désalpe?

Sauf imprévu météorologique, les lamas quitteront donc les Ontanettes après les traditionnelles désalpes de la région. Mais Joe Schafer, qui a signé un bail de quatre ans pour l'alpage gruérien, affirme être tout à fait ouvert à l'idée de défiler un jour avec ses protégés lors d'une désalpe. Ce qui reviendrait aussi à mener la vie dure à certains clichés... I

Un animal de loisir en Suisse

En tant qu'ancien jockey travaillant aujourd'hui sur les chantiers, Joe Schafer a toujours été passionné par les chevaux. Mais depuis quelques années, ce sont des animaux plus exotiques qui gambadent autour de son domicile de Saint-Antoine. Parmi eux, des lamas, bien sûr, mais aussi six autruches. «Et je projette d'acheter deux chameaux. J'ai déjà suivi le cours nécessaire pour la garde de tels animaux», précise l'intéressé.

Mais revenons aux lamas. Ses premiers spécimens, le Singinois les a acquis il y a cinq ans, auprès d'un éleveur suisse. «Mon but, c'est de les utiliser à des fins touristiques et de proposer des trekkings. C'est ce que je vais développer à l'avenir.» Quant au coût d'un lama, Joe Schafer articule un montant de 5000 francs pour une femelle portante et disposant de papiers. Dans ses contrées d'origine de l'Amérique latine, le lama est un animal domestique qui est principalement élevé comme bête de somme et pour sa viande. Et accessoirement pour son lait et sa laine.

Le lama fait partie de la famille des camélidés, qui comprend trois autres espèces en Amérique du Sud. A savoir l'alpaga, le guanaco et la vigogne, ces deux dernières espèces n'étant pas considérées comme des animaux domestiques, mais sauvages. Le lama, qui peut vivre jusqu'à une vingtaine d'années, affiche une hauteur au garrot de 80 à 125 cm pour un poids de 120 à 180 kilos.

A noter encore qu'un lama de plus de deux ans représente 0,17 unité de gros bétail (UGB) et que son propriétaire peut aussi prétendre à des contributions d'estivage s'il le met à l'alpage. «Je sais que c'est possible, mais je n'ai pas entrepris de démarches dans ce sens», déclare Joe Schafer. CS

PUBLICITÉ

GENISSES EN SUFFISANCE

La présence de lamas dans les Préalpes traduirait-elle des difficultés plus générales à trouver du bétail d'estivage? «Globalement, on trouve assez de génisses. Les paysans ont pu produire plus de lait ces dernières années et ils ont par conséquent élevé plus de bétail», répond Philippe Dupasquier Et le président de la Société fribourgeoise d'économie alpestre d'ajouter: «C'est en revanche difficile à dire comment cela évoluera ces prochaines années.»

Du côté alpages à moutons, le président de la SFEA parle de situation assez stable, mais avec une tendance à la diminution du nombre de petits troupeaux, soit ceux comptant entre 100 et 200 individus. Lui aussi estime que cette tendance est liée au retour du loup et au fait qu'il n'est pas rentable de payer un berger pour garder des troupeaux de cette taille. CS



https://www.e-newspaperarchives.ch/

Ruines des *Ontanettes*
2 août 2017



L'éperon rocheux du *Nez de St-Jacques côtoie* l'alpage des *Ontanettes*, comme les *Rochers de St-Jacques* dominent celui des *Tsavas*, au vallon voisin.

Deux références au saint patron de la paroisse de Grandvillard qu'on aperçoit dans la plaine



On quitte le *Gros Liéry* à 1500 m pour emprunter le sentier menant aux *Ontanettes*, sur le replat derrière le *Nez de St-Jacques*, à 1880 m, qui se découpe devant le sommet du *Vanil Carré* (2195 m)

20 mai 2007

20 mai 2007



Lapia des Tsavas



Lapia des Ontanettes

Dominant les *Tsavas* et les *Ontanettes*, deux impressionnants lapiés (pentes rocheuses) ...

2 août 2017

Les *Ontanettes* sous la neige



22 mars 2023

Arrivée en douceur aux *Tsavas*, royaume des choucas !

Les dictionnaires de toponymie font remonter *Tzava / Tsava au* patois “tzuva, tzavoua” : choucas, chocard, corneille des Alpes.



22 mars 2023 – 16h11

La vidéo de l’arrivée aux Tsavas ne peut pas être actionnée en mode pdf. Demandez la version originale à : pbugnard@gmail.com


Tzavas - 22 mars 2023


Tzavas - 13 septembre 2021



Image rare : un spectre dit de Broken (du nom d'un sommet de Saxe en Allemagne centrale où les conditions de son observation sont fréquemment réunies. Il en faut trois : un soleil bien dégagé d'un côté, une nappe de brouillard, formant un mur de brume, de l'autre, un objet entre les deux.

Le phénomène n'est visible que dans l'axe soleil-obstacle-mur de brume. La personne faisant obstacle peut ainsi voir son propre spectre. C'est ce que j'ai eu la chance inouïe d'admirer, en prenant en photo mon ombre reflétée par le brouillard en face de moi, grâce à la lumière du soleil dans mon dos… Et cela sous les Vanils, au-dessus de Petsernetse, le vallon voisin des Tsavaz, avec au fond à droite, à la limite du brouillard, les Ontanettes !

Numéro d'ordre	Nom de l'alpage	Propriétaire	Altitude	Surface totale	Enclos	Pâturage productif	Forêt
				ha	ha	ha	ha
177	La Schiaz, Les Vanys. Les Dovalles	Commune de Neirivue	1100-1750	72	—	28	44
178	Les Ponveys, Les 2 Cressets Le Fey, Les Auges	Comm. de Grandvillard	710-840	109	—	102	3
179	Le Gros Sador, Le Plan Riond, Liery Musy, Chalet blanc, Les Teys, Au Revers, En Feyguires, Les Gros Monts	Particulier	950-1800	194	—	142	11
180	Le Gros Fonds, Les Riaux Les Parties, Le Cuaz Petzernetze, L'Aouille Bounavaleta	Particulier	1150-1850	347	—	143	4
181	Bounavaux, Petits Triots La Feyguire	Particulier	1000-1800	84	—	49	4
182	Tzermont	Particulier	1600-2146	82	—	43	—
183	Les Chervettes et Baudes à la Mettaux	Particulier	1300-1900	75	—	57	2
184	Nontanettes, Cierna novalla dess., Tzavaz, Ttavaz Deretzu, Les Ciernettes d'en bas et d'en haut	Particulier	920-2000	302	3	119	18
185	Ciernes Marion	Comm. de Grandvillard	1100-1250	21	—	18	2
186	La Cierne, Chalet neuf Chalet d'amont, Levanchy Sador Corbet, Liery Odet	Particulier	868-2200	109	—	91	15
				2014	**3**	**1275**	**180**
	24. Commune d'Estavannens.						
187	Rez de Ferrannaz, Les Auges Les Vuadières, Le Perru, Le Truz, Les Perreyres derrey, La Ciernedomp du milieu et demi-côte	Comm. d'Estavannens	710-1500	100	—	89	5
188	Les Rosy et les Pliains	Particulier	860-1663	61	—	49	3
189	Les Merlas	Comm. de Grandvillard	1700-1911	64	—	60	—

Marais	Terrain stérile	Paquiers	Durée de l'estivage	Nombre des jours de vaches	Jours de vaches par ha	Paquiers à 90 jours d'estivage	Location annuelle	Valeur du pâturage			Valeur totale de l'alpage avec forêts, etc.
								P. paquier à 90 jours	P. 1 ha de pâturage productif	Total	
ha	ha										
—	—	21	121	2532	90	28	1200	893	568	25000	48000
—	4	92	125	11500	111	128	3500	586	735	75000	77000
—	41	70	135	9450	67	105	2700	476	352	50000	55000
—	200	76	137	10412	73	116	2500	431	350	50000	52000
—	31	42	130	5460	112	61	2000	574	714	35000	37000
—	39	29	106	3064	71	34	500	294	233	10000	10000
—	16	28	120	3360	59	37	1005	649	421	24000	25000
—	162	50	129	6450	54	72	1500	528	319	38000	45000
—	1	24	43	1032	57	11	500	909	556	10000	12000
—	3	65	128	8320	91	92	3100	598	604	55000	65000
—	**556**	**747**	**127**	**94552**	**74**	**1050**	**28280**	**548**	**444**	**576000**	**707000**
—	6	62	135	8370	94	93	2000	452	472	42000	47000
—	9	29	131	3799	77	42	1000	571	490	24000	25500
—	4	54	96	5184	86	58	800	259	250	15000	15000

L'alpage des *Nontanettes* - *Tzavas* - *Ciernettes* au début du 20e siècle

(50 pasquiers)

STATISTIQUE SUISSE DES ALPAGES

SEIZIÈME LIVRAISON

L'ÉCONOMIE ALPESTRE

DU CANTON DE FRIBOURG

ÉDITÉE PAR LA

SOCIÉTÉ SUISSE D'ÉCONOMIE ALPESTRE

ÉLABORÉE PAR

M. le Dr BISIG, médecin à Bulle

ET

M. Alfred REICHLEN, député à Bulle

AVEC LA COLLABORATION

du Personnel enseignant de l'Institut agricole de Pérolles

En vente chez les Editeurs
et à la librairie de la Société : A. LÜTHY, Soleure, successeur de Jent et Cie

FRIBOURG
IMPRIMERIE-LIBRAIRIE SAINT-PAUL
1906

Ontanettes, Ossonna, Otanes, Ottans, Oussanna, Outan, Outannaz, Outanne, Outannes, Outaz

Patois *ontan, outan*, voir Août. Aussi : patois savoyard *otan*, patois fribourgeois *outon*, « automne ».

Les Otanes, pâturage, et **Col des Otanes**, 2846m (Fionnay, Bagnes, district d´Entremont, Valais) ;

Les Grandes Otanes, sommet, 2680m, **Col des Otanes**, 2777, nommés ***Autannes*** sur les cartes françaises, nom monté du pâturage nommé ***Les Grandes Outannes***, devenu aujourd´hui ***Les Grandes*** (Trient, district de Martigny, Valais, et Le Tour, vallée de Chamonix, Haute-Savoie) ;

Les Ottans, pâturage, et **Lac des Ottans**, petit lac de montagne (Salanfe, Evionnaz, district de Saint-Maurice, Valais) ;

Les Ottans, pâturage, nom monté au **Glacier des Ottans** (Susanfe, Evionnaz, district de Saint-Maurice, Valais), à la **Tête des Ottans**, sommet, 2549m, et au **Col des Ottans**, 2561m, à la frontière franco-suisse ;

Outan, maisons isolées (Plateau des Glières, le Petit-Bornand-les-Glières, Faucigny, Haute-Savoie) ;

Les Ottans, pâturage, nom monté à la **Tête des Ottans**, 2309m (Vallon de Barberine, Salvan, district de Saint-Maurice, Valais) ;

Les Outans, lieu-dit (Bex, district d´Aigle, Vaud) ;

Outannaz, alpage (Reyvroz, Chablais, Haute-Savoie) ;

Outanne, pâturage (Vionnaz, district de Monthey, Valais), nom monté au **Col d´Outanne**, 1856m (Vionnaz, district de Monthey, Valais, et Châtel, Chablais, Haute-Savoie), et **Lanche d´Outanne** forêt (Vouvry, district de Monthey, Valais) ;

Les Outannes, pâturage (Mollens, district de Sierre, Valais), et **Col des Outannes**, 2794m (Mollens et Randogne, district de Sierre, Valais).

Formes patoises où le *[ss]* est censé rendre le son patois *[th]* :

Ossonna, hameau (Saint-Martin, district d´Hérens, Valais) ;

Oussanna, ***Ostannaz*** en 1459, ***Hautannaz*** en 1471, ***Oussannaz*** et ***Outhannaz*** en 1906, ferme isolée ruinée (Vallon des Morteys, Charmey, district de la Gruyère, Fribourg).

Diminutif avec le suffixe *-ette* :

Les Ontanettes, lieu-dit (Grandvillard, district de la Gruyère, Fribourg).

Peut-être de même origine :

L´Outaz, alpage (Megève, Haut-Faucigny, Haute-Savoie).

Henry Suter
http://henrysuter.ch › glossaires › topoS0

Noms de lieux de Suisse romande, Savoie et environs

Toponymie de Suisse romande, Savoie, Jura et Vallée d'Aoste. Quelques noms de lieux avec leur origine et leur signification.

http://henrysuter.ch/glossaires/topoS0.html

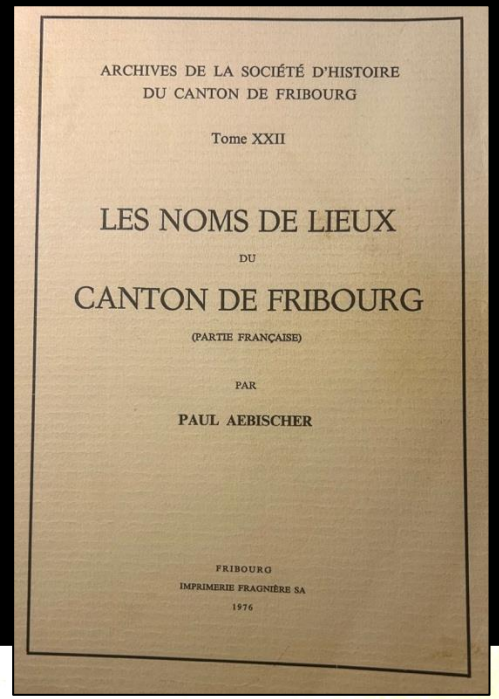
ARCHIVES DE LA SOCIÉTÉ D'HISTOIRE
DU CANTON DE FRIBOURG

Tome XXII

LES NOMS DE LIEUX
DU
CANTON DE FRIBOURG
(PARTIE FRANÇAISE)

PAR

PAUL AEBISCHER

FRIBOURG
IMPRIMERIE FRAGNIÈRE SA
1976

Nontanettes Grandvillard (ch)

Graphie erronée, avec *n-* provenant de la prép. *in*, répondant en réalité à un ***Onta-nettes***, dérivé en - *ettes* de *ontan*, remontant à *augustanus*, adj. substant. appliqué à des pâturages supérieurs utilisés pour le bétail au mois d'août. Notre toponyme serait donc un dimin. du type représenté par *Autannes*, paroi de rochers au col de Balm et ailleurs en Valais, que **Jaccard,** 19 explique comme étant un dérivé du lat. *altus* «haut». Cf. également **Jaccard,** 323, qui mentionne des *Otanes, Autans, Outannes* en Valais, dont il fait aussi des correspondants du fr. *hautain.*

Signification de *Ontanettes*

Ontanettes : “alpage d’automne”, du latin *AUGUSTANUS* “au mois d’août”, comme pour *Oussannaz* au vallon des Morteys.